

C. CONCEPCION QUIZAMAN CASTILLO
29.90 M

C. FIDENCIO GARCIA Y C. FILOGONIO SANCHEZ
83.80 M

C. JOEL BALTAZAR
53.50 M



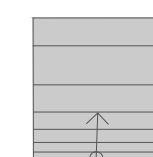
100.55 M
PREESCOLAR Y AGENCIA MUNICIPAL

PLANTA ARQUITECTONICA INTEGRAL ESC. 1:200

SIMBOLOGIA



Punto de Reunion



Rampa de acceso



Area de circulacion



Ruta de Evacuacion



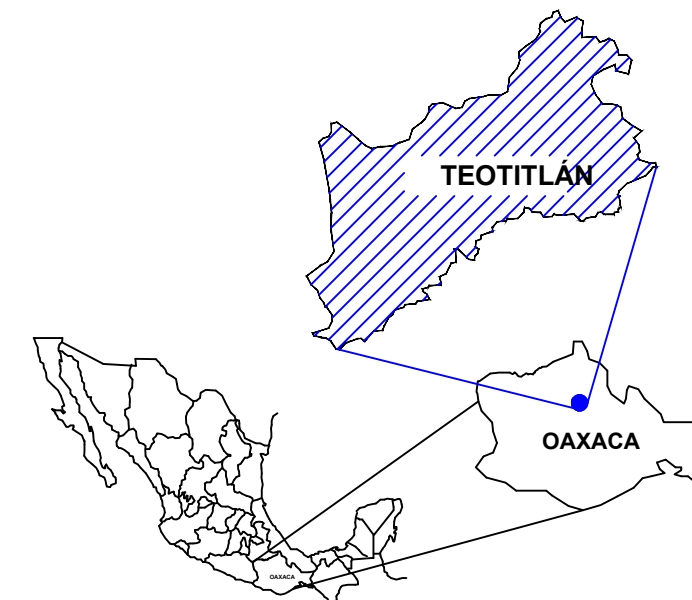
Accesibilidad de Personas con Capacidades Distintas



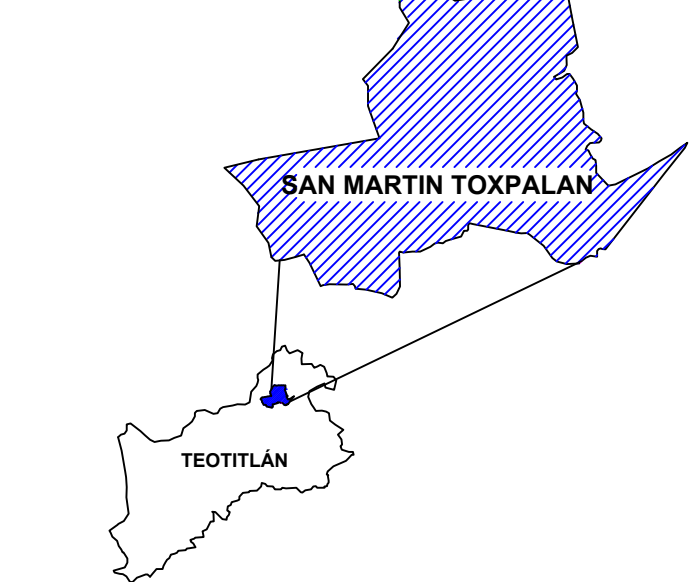
Cisterna de Almacenamiento de Agua Pluvial



MACRO LOCALIZACION:



MICRO LOCALIZACION:



SIMBOLOGIA:

N.P.T. NIVEL DE PISO TERMINADO

CANCHA DE USOS MULTIPLES (EXISTENTE)



ING. SALOMÓN JARA CRUZ
GOBERNADOR CONSTITUCIONAL DEL ESTADO DE OAXACA
ARQ. CARLOS VICHIDO HERNANDEZ
SECRETARIO DE INFRAESTRUCTURAS Y COMUNICACIONES
ING. LUIS EDUARDO VELASCO LUNA
SUB SECRETARIO DE OBRAS PUBLICAS

DIRECCIÓN DE ESTUDIOS Y PROYECTOS



ARQ. EDITH LOURDES CHINCOYA GARCIA
DIRECTOR DE ESTUDIOS Y PROYECTOS

MTRO. LUIS ALBERTO GONZALEZ CRUZ
JEFE DEL DEPARTAMENTO DE ESTUDIOS

NOMBRE DE LA OBRA:

CONSTRUCCION DE TECHADO EN LA CANCHA DE USOS MULTIPLES EN LA ESCUELA ADOLFO LOPEZ MATEOS CON CLAVE: 20DPB1042P EN LA LOCALIDAD DE LAGUNILLAS MUNICIPIO DE SAN MARTIN TOXPALAN

MUNICIPIO: SAN MARTIN TOXPALAN
LOCALIDAD: LAGUNILLAS
UBICACION: DISTRITO: TEOTITLAN
REGION: SIERRA DE FLORES MAGON

DATOS DE TECNICO RESPONSABLE:

INSERTAR DATO
DIRECTOR RESPONSABLE DE OBRA
No. DE REGISTRO: A-2000

INSERTAR DATO
PROYECTISTA
CED. PROF. 0000000

TIPO DE PLANO:
PROPUESTA ARQUITECTONICA INTEGRAL

FECHA:
2025
ESCALA:
INDICADA
ACOTACION:
METROS

CLAVE DE PLANO:
PROP-ARQ
No. PLANO:
02 de 06